

TOP Pfälzer Weinsteig Etappe 02 Neuleiningen - Bad Dürkheim

← 17,5 km | ⌚ 5:00 Std. | ↕ 397 m | ↗ 526 m | Schwierigkeit mittel



Kartengrundlagen: outdooractive Kartografie; Deutschland: ©GeoBasis-DE / BKG 2016, ©GeoBasis-DE / GEObasis.mw 2016, Österreich: ©1996-2016 here. All rights reserved., ©Autonome Provinz Bozen – Südtirol – Abteilung Natur, Landschaft und Raumentwicklung, Schweiz: Geodata @swisstopo

TOP Pfälzer Weinsteig Etappe 02 Neuleiningen Bad ...

→ 17,5 km

🕒 5:00 Std.

▲ 397 m

▼ 526 m

Schwierigkeit mittel



Kartengrundlagen: outdooractive Kartografie; Deutschland: ©GeoBasis-DE / BKG 2016, ©GeoBasis-nrw 2016, Österreich: ©1996-2016 here. All rights reserved., ©BEV 2012, ©Land Vorarlberg, Italien: ©1994-2016 here. All rights reserved., ©Autonome Provinz Bozen – Südtirol – Abteilung Natur, Landschaft und Raumentwicklung, Schweiz: Geodata ©swisstopo

TOP Pfälzer Weinsteig Etappe 02 Neuleiningen Bad ...

→ 17,5 km

🕒 5:00 Std.

▲ 397 m

▼ 526 m

Schwierigkeit mittel



TOP Pfälzer Weinsteig Etappe 02 Neuleiningen Bad ...

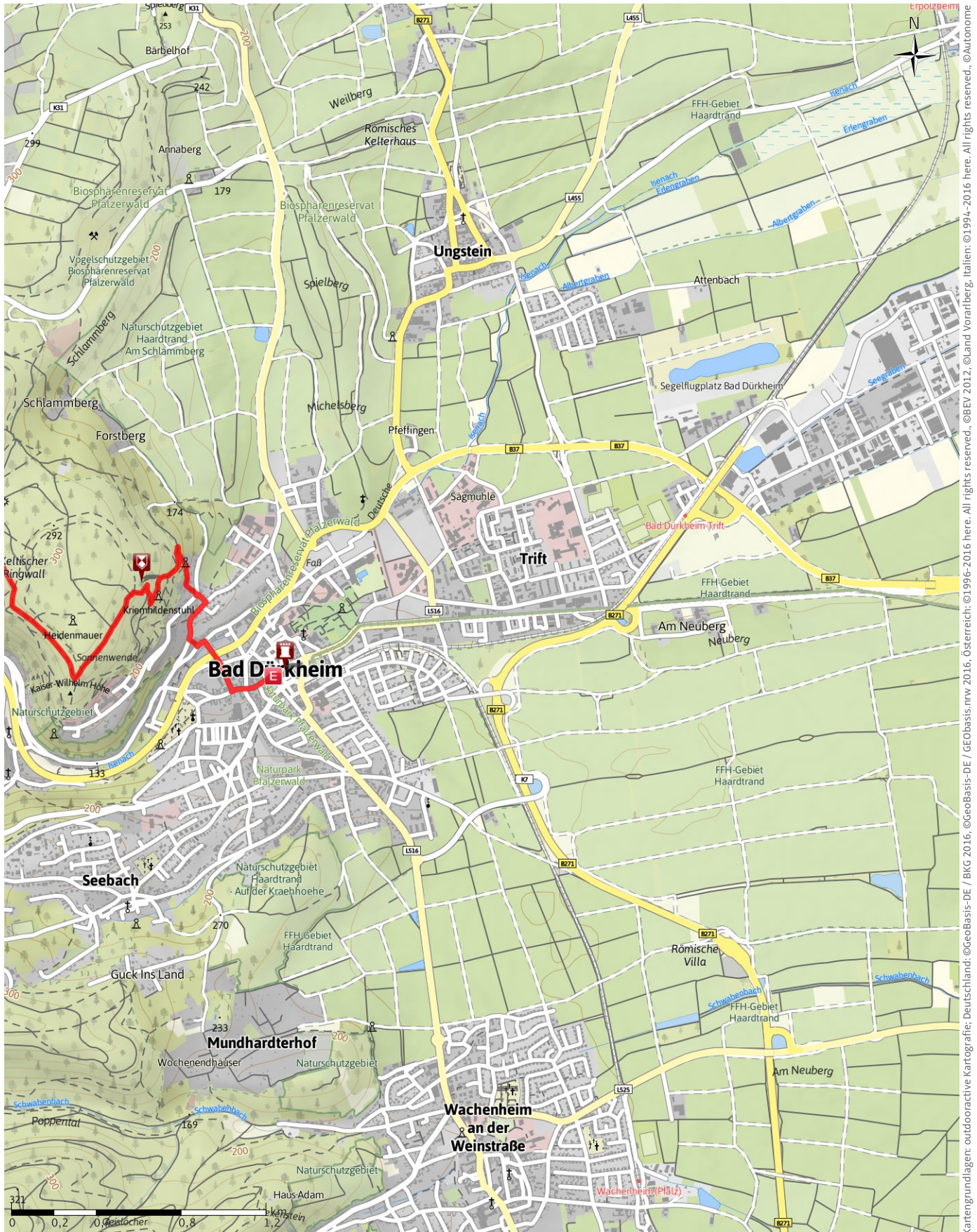
← 17,5 km

🕒 5:00 Std.

🏔️ 397 m

🏔️ 526 m

Schwierigkeit mittel



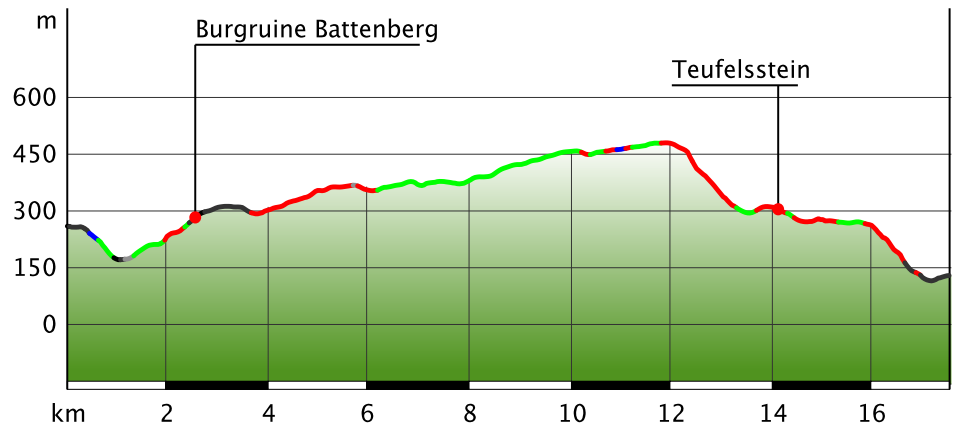
Kartengrundlagen: outdooractive Kartografie; Deutschland: ©GeoBasis-DE / BKG 2016, ©GeoBasis-DE / GEObasis.mrw 2016, Österreich: ©1996-2016 here. All rights reserved., ©Autonome Provinz Bozen – Südtirol – Abteilung Natur, Landschaft und Raumentwicklung, Schweiz: Geodata @swisstopo

TOP Pfälzer Weinsteig Etappe 02 Neuleiningen Bad ...

Wegart

Asphalt	2,4 km
Schotterweg	0,3 km
Weg	7 km
Pfad	7,2 km
Straße	0,3 km

Höhenprofil



Tourdaten

Fernwanderweg

Strecke	↔	17,5 km
Dauer	🕒	5:00 Std.
Aufstieg	▲	397 m
Abstieg	▼	526 m

Schwierigkeit	mittel
Kondition	●●●●●
Technik	●●●●●
Höhenlage	482 m / 120 m

Beste Jahreszeit

JAN	FEB	MÄR
APR	MAI	JUN
JUL	AUG	SEP
OKT	NOV	DEZ

Bewertungen

Autoren	
Erlebnis	●●●●●
Landschaft	●●●●●
Community	
Tour (5)	★★★★★

Weitere Tourdaten

Eigenschaften

aussichtsreich	geologische Highlights
faunistische Highlights	Streckentour
kulturell / historisch	botanische Highlights

Auszeichnungen (& Barrierefreiheit)

- Qualitätsweg Wanderbares Deutschland
- Einkehrmöglichkeit
- familienfreundlich



Tobias Kauf

Aktualisierung: 12.07.2016

Zum Wohl. Die Pfalz.

Quelle
Pfalz Touristik e.V.
Martin-Luther-Straße 69
67433 Neustadt an der Weinstraße
Telefon 06321 39 16 0
Fax 06321 39 16 19
info@pfalz-touristik.de
http://www.pfalz.de

Die zweite Etappe des Pfälzer Weinsteigs, des längsten der drei Pfälzer Prädikatswanderwege, führt uns vom schmucken 750 Jahre alten Wein- und Burgdorf Neuleiningen zur Kurstadt Bad Dürkheim. Neben dem höchsten Bismarckturm in der Pfalz entdecken wir auf der abwechslungsreichen Strecke auch einen germanischen Kultplatz sowie einen Ringwall aus der Keltenzeit.

Autorentipp

Auf der Etappe gibt es wirklich viel zu sehen. Daher lieber etwas mehr Zeit einplanen und zum Beispiel den Abstecher zum

Kupferbergfelsen oder zur Hütte am Ungeheusersee machen (meist aber nur Sonntags geöffnet).

Wegbeschreibung

Der Fernwanderweg beginnt zwischen den historischen Gemäuern der Burgruine Neuleiningen und der Pfarrkirche St. Nikolaus. Über gepflasterte, von hübschen Fachwerkhäusern gesäumte Gassen und Treppen verlassen wir den Ort und wandern hinab nach Neuleiningen-Tal. Durch sonnige Weinberge erreichen wir schließlich das kleine Dorf Battenberg. Lohnenswert ist ein Abstecher zur Burgruine Battenberg, welche einen Weitblick in die Rheinebene bietet oder der Stichweg zu den „Blitzröhren“, einer geologischen Besonderheit. Hinter den letzten Häusern tauchen wir in den Wald ein. Auf schönen, schattigen Wegen und Pfaden geht es auf den nächsten Kilometern gemütlich dahin zur Waldgaststätte Forsthaus Lindemannsruhe. Von hier ist es nicht mehr weit zum imposanten, 40 m hohen Bismarckturm auf dem Peterskopf. Vorbei am Geiersbrunnen wandern wir auf Waldpfaden abwärts, bevor uns ein Gegenanstieg zu einem alten germanischen Kultplatz auf dem Teufelsstein bringt. Der Sage nach sollen die Löcher in diesem Stein vom erzürnten Teufel persönlich stammen. Wenig später gelangen wir im Wald zu einem Ringwall, der sog. Heidenmauer, die um das Jahr 500 v. Chr. von den Kelten errichtet wurde. Vorbei am Kaiser-Wilhelm-Denkmal, von dem aus man einen herrlichen Blick auf die Limburg genießt, geht es weiter zum „Kriemhildenstuhl“, dem best erhaltenen römischen Steinbruch nördlich der Alpen mit antiken Inschriften. Die grandiose Aussicht von der 100 mal 200 Meter großen Felsplattform reicht über das Rebenmeer und die Rheinebene bis zu Odenwald und Schwarzwald. Über einen weiteren Aussichtspunkt geht es hinab in die attraktive Kurstadt Bad Dürkheim. In der Stadt bestehen Zuwege zum größten Fass der Welt und zum zweitlängsten Gradierbau Deutschlands.“

Start der Tour
Burg Neuleiningen

Koordinaten:
Geogr. 49.543158 N 8.136622 E
UTM 32U 437540 5488197

Ende der Tour

Römerplatz Bad Dürkheim

Sicherheitshinweise

Besonders im Herbst ist auch darauf zu achten, dass das am Boden liegende Laub Unebenheiten, Wurzeln, Steine oder Löcher im Weg verdecken kann. Mit Wegebeeinträchtigungen dieser Art müssen Sie rechnen, wenn Sie eine Wanderung unternehmen. Sollten Sie bei bestimmten Wegeabschnitten der Meinung sein, dass diese für Sie nicht begehbar sind, dann sollten Sie diese umgehen. Gerade bei widrigen Wetterverhältnissen kann es bei naturnahen Wegen zu matschigen und rutschigen Passagen kommen.

Ausrüstung

Festes Schuhwerk, dem Wetter angepasste Kleidung, Sonnen- und Regenschutz, sowie ausreichender Vorrat an Essen und Getränken, da nicht überall Einkehr- oder Einkaufsmöglichkeiten vorhanden oder geöffnet sind. Obwohl der Weg durchgehend sehr gut markiert ist, sollten Sie aus Sicherheitsgründen immer eine geeignete Wanderkarte dabei haben.

Weglogo



Informationsmaterial

Karte

Public Press Wanderkarte Pfälzer Weinsteig Maßstab 1:25.000, deutsch, Leporello Falzung mit 17 Teilkarten, GPS-genau, elf redaktionelle Seiten mit Ausflugszielen und Einkehrtipps. Weitere Hauptwanderwege enthalten. ISBN 978-3-89920-677-7, Preis: 6,95€ Direkt hier bestellen: <http://www.pfalz.de/shop/pfaelzer-buecher>

Literatur

Rother Bergverlag : Die Pfälzer Weitwanderwege Pfälzer Höhenweg, Pfälzer Waldpfad, Pfälzer Weinsteig. In 30 Tagen durch die Pfalz (Autor: Jürgen Plogmann). 140 Seiten mit 60 Farbabbildungen, 30 Höhenprofile, 30 Wanderkärtchen im Maßstab 1:75.000, eine Übersichtskarte. ISBN 978-3-7633-4401-7 Conrad-Stein-Verlag: Pfälzer Weinsteig (Autorin: Anne Bärbel Engelhart). 192 Seiten mit 17 Karten, 61 Farbabbildungen und 10 Höhenprofilen. ISBN 978-3-86686-380-4

Anreise

Öffentliche Verkehrsmittel

TOP Pfälzer Weinsteig Etappe 02 Neuleiningen Bad ...

Mit der Bahn bis Grünstadt, von hier mit dem Bus 454 weiter nach Neuleiningen (Haltestelle Neuleiningen Kreuz)

Anfahrt

Auf der A6 bis zur Ausfahrt Grünstadt, weiter nach Grünstadt und auf der L453 über Sausenheim nach Neuleiningen

Parken

Parkplatz an der Tiefenthalerstraße 1, 67271 Neuleiningen

Schutzgebiete (5) 

- Naturpark Pfälzerwald
- Biosphärenreservat Pfälzerwald
- Naturschutzgebiet Haardtrand - Am Goldberg
- Naturschutzgebiet Haardtrand - Im Baumgarten
- Vogelschutzgebiet Haardtrand

In diesen Schutzgebieten gelten folgende Regeln:

- Bitte berücksichtigen Sie die lokalen Hinweise zum Schutz der Natur.
- Bitte nicht abseits der Wege gehen.
- Bitte keinen Lärm machen.
- Bitte keine Steine oder Mineralien sammeln.
- Bitte keine Pilze sammeln.
- Bitte keinen Müll liegen lassen.
- Bitte keine Tiere füttern.
- Bitte nur auf den markierten Flächen zelten.
- Bitte kein offenes Feuer machen.
- Bitte keine Pflanzen pflücken.
- Bitte keine Pflanzen und Tiere aussiedeln.
- Bitte keine Hunde frei laufen lassen.
- Bitte keine Drachen- und Modell-Flugzeuge fliegen lassen.

Interessante Punkte (11)



 **Museum/Galerie**

1 **Museum im Burgturm**

Im Burgturm
67271 Neuleiningen
 (0049) 6359 8001 820
touristik@gruenstadt-land.de
<http://www.neuleiningen.de>
Quelle: Pfalz Touristik e.V.



 **Biergarten/Gartenwirtschaft**

2 **Landgasthaus Zum Engel**

Kirchengasse 12
67271 Neuleiningen
 (0049) 6359 2093
info@landgasthaus-zum-engel.de
<http://www.landgasthaus-zum-engel.de>
Quelle: Pfalz Touristik e.V.



„Tipp des Autors“

 **Schloss**

3 **Burguine mit romantischem Burgdorf**

Weinstraße 91b
67278 Bockenheim/Weinstr.
 (0049) 6359 8001820
touristik@gruenstadt-land.de
<http://www.gruenstadt-land.de>
Quelle: Pfalz Touristik e.V.



 **Burg/Festung**

4 **Burguine Battenberg**

Hauptstraße 1
67271 Battenberg
 (0049) 6359 8001 820
touristik@gruenstadt.de
<http://www.battenberg-weinstrasse.de>
Quelle: Pfalz Touristik e.V.



 **Gaststätte**

5 **Gutsschänke Burg Battenberg**

Hauptstraße 1
67271 Battenberg
 (0049) 6359 2196
schraut@hofgutbattenberg.de
<http://www.hofgutbattenberg.de>
Quelle: Pfalz Touristik e.V.



 **Bewirtschaftete Hütte**

6 **Forsthaus Lindemannsruhe - Waldgaststätte**

Lindemannsruhe 1
67251 Freinsheim
☎ (0049) 6322 6208292

info@lindemannsruhe.de
<http://www.lindemannsruhe.de>

Quelle: Pfalz Touristik e.V.

67098 Bad Dürkheim
☎ (0049) 6322 935130

Quelle: Pfalz Touristik e.V.

Tour zum Mitnehmen für iPhone und Android



QR-Code scannen und diese Tour offline speichern, mit Freunden teilen und mehr ...



Historische Stätte
7 Pfälzerwald - Bismarckturm

Quelle: Pfalz Touristik e.V.



„Tipp des Autors“
Brunnen
8 Gayersbrunnen

Kurbrunnenstraße 14
67098 Bad Dürkheim
☎ (0049) 6322 935-140

info@bad-duerkheim.de
<http://www.bad-duerkheim.com>

Quelle: Pfalz Touristik e.V.



Natur-/Wanderführung
9 Teufelsstein

Kurbrunnenstraße 14
67098 Bad Dürkheim
☎ (0049) 6322 935-140

info@bad-duerkheim.de
<http://www.bad-duerkheim.com>

Quelle: Pfalz Touristik e.V.



„Tipp des Autors“
Denkmal/Gedenkstätte
10 Kriemhildenstuhl

Hinterbergstraße
67098 Bad Dürkheim

<http://www.bad-duerkheim.com/sehenswuerdigkeiten-freizeit/roemersteinbruch.html>

Quelle: Pfalz Touristik e.V.



Historische Stätte
11 Brunnen auf dem Römerplatz



Blick auf das Burgdorf

Foto: Outdooractive Redaktion



Kaiser Wilhelm Denkmal

Foto: Outdooractive Redaktion



Teufelsstein

Foto: Outdooractive Redaktion



Geiersbrunnen

Foto: Outdooractive Redaktion



Bismarckturm bei Bad Dürkheim

Foto: Outdooractive Redaktion



Malerisches Neuleiningen

Foto: Outdooractive Redaktion

TOP Pfälzer Weinsteig Etappe 02 Neuleiningen Bad ...




Innenhof der Burg Neuleiningen
Foto: Dr. Peter Dell



Wegelogo Pfälzer Weinsteig
Foto: Pfalz Touristik e.V.



Der Römerplatz in Bad Dürkheim.
Foto: Outdooractive Redaktion



Der Kriemhildenstuhl ist der am besten erhaltene römische Steinbruch nördlich der Alpen.
Foto: Outdooractive Redaktion



Burghof Neuleiningen
Foto: Outdooractive Redaktion

Zeichenerklärung









Topografie

	Wald, Forst
	Moor, Sumpf, Ried
	Heide
	Wohnbaufläche mit Einzelgebäude
	Gewerbefläche mit Einzelgebäude
	Friedhof
	Golfplatz
	Sportplatz, Stadion
	Stadion
	Freibad
	Weinberg
	Felszeichnung
	Staatsgrenze
	Landesgrenze
	Kreisgrenze
	Höhenlinie
	Sondernutzungsfläche
	Naturschutzgebiet











Topografische Einzelzeichen

	Berg/Gipfelkreuz
	Höhenpunkt
	Fels
	Höhle
	Kirche
	Kapelle
	Friedhof
	Schloss/Burg
	Kloster
	Denkmal
	Ruine
	Bergwerk
	Findling/Hügelgrab
	Sendemast/Turm
	Windrad
	Wasser-/Windmühle
	Aussichtspunkt

Straßen und Wege

	Autobahn mit Nummer
	Bundesstraße mit Nummer
	Staats-, Landes-, Kreisstraße
	Gemeindestraße
	Hauptwirtschaftsweg
	Wirtschaftsweg
	Fußweg
	Klettersteig

Lifte, Eisenbahn

	Großkabinenbahn
	Kabinenbahn
	Sessellift
	Ski-, Schleplift
	Materialseilbahn
	Eisenbahn
	S-Bahn
	U-Bahn
	Straßenbahn
	Bahnhof