

TOP Zellertalweg (Rundweg Albisheim)

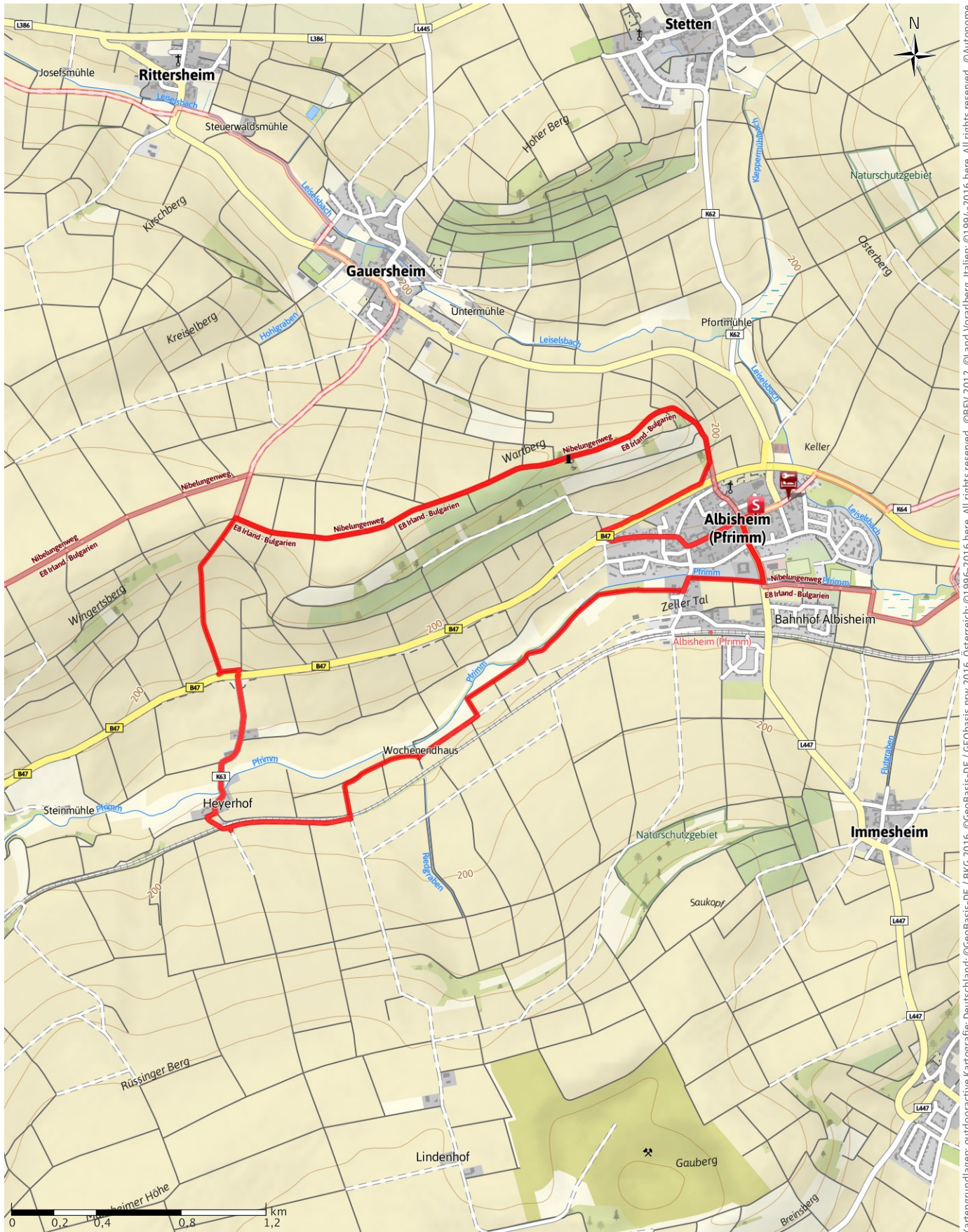
→ 9,5 km

🕒 2:30 Std.

📏 149 m

📏 149 m

Schwierigkeit leicht



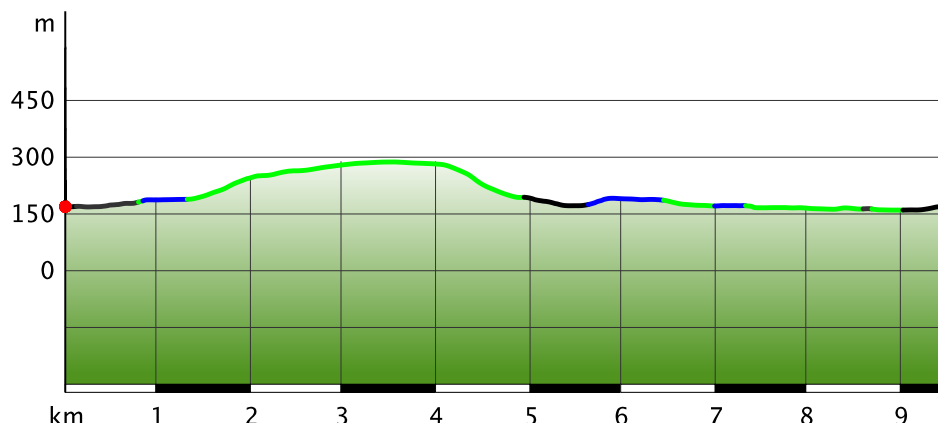
Kartengrundlagen: outdooractive Kartografie; Deutschland: ©GeoBasis-DE / BKG 2016, ©GeoBasis-DE / GEObasis.mvw 2016, Österreich: ©1996-2016 here. All rights reserved., ©Autonome Provinz Bozen – Südtirol – Abteilung Natur, Landschaft und Raumentwicklung, Schweiz: ©swisstopo

TOP Zellertalweg (Rundweg Albisheim)

Wegart

Asphalt	0,9 km
Schotterweg	1,6 km
Weg	5,9 km
Straße	1,2 km

Höhenprofil



Tourdaten

Regionaler Wanderweg

Strecke	↔	9,5 km
Dauer	🕒	2:30 Std.
Aufstieg	▲	149 m
Abstieg	▼	149 m

Schwierigkeit leicht

Kondition ●●●●●

Technik ●●●●●

Höhenlage



Beste Jahreszeit

JAN | FEB | MÄR
APR | MAI | JUN
JUL | AUG | SEP
OKT | NOV | DEZ

Bewertungen

Autoren	●●●●●
Erlebnis	●●●●●
Landschaft	●●●●●
Community	★★★★★
Tour (0)	★★★★★

Weitere Tourdaten

Auszeichnungen (& Barrierefreiheit)

🔄 Rundtour



Simon Lauchner

Aktualisierung: 22.09.2016

Zum Wohl. Die Pfalz. 🌿

Quelle

Pfalz Touristik e.V.

Martin-Luther-Straße 69
67433 Neustadt an der Weinstraße

Telefon 06321 39 16 0
Fax 06321 39 16 19

info@pfalz-touristik.de
http://www.pfalz.de

Der etwa 9 Kilometer lange Rundweg führt von Albisheim vorbei am Wartturm über den Heyerhof

zurück nach Albisheim.

Als zentraler Ort im Zellertal hält Albisheim viele Freizeitangebote bereit. Sehenswert sind die 1792 erbaute Peterskirche, das historische Rathaus mit seinem Stifterbaum und der im Mittelalter erbaute Wartturm auf dem Wingertsberg.

Die Tour lässt sich mit der angrenzenden Runde Marnheim-Heyerhof-Marnheim sowie mit der sich östlich anschließenden Runde Eiselthum-Albisheim-Kleinmühle-Eiselthum kombinieren.

Wegbeschreibung

Start der Tour

Fritz-Brubacher-Platz in Albisheim

Koordinaten:

Geogr. 49.650229 N 8.096802 E
UTM 32U 434802 5500134

Ende der Tour

Fritz-Brubacher-Platz in Albisheim

Zellertalweg (Rundweg Albisheim)

Wegologo



Informationsmaterial

Weitere Infos und Links

www.zellertalweg.de

www.donnertsberg-touristik.de

Anreise

Öffentliche Verkehrsmittel

Mit dem Zug von Mainz nach Kirchheimbolanden und weiter mit dem Bus (921) nach Albisheim. Mit dem Zug von Grünstadt oder Worms nach Monsheim und weiter mit dem Bus (921) nach Albisheim.

In den Monaten Mai bis Oktober verkehrt an Sonn- und Feiertagen zwischen Kaiserslautern und Monsheim die Zellertalbahn.

Anfahrt

Das Zellertal liegt im Städtedreieck Mainz – Worms – Kaiserslautern und ist über die Autobahnen A 61, A 63 und A 6 erreichbar.

Parken

Parkplätze stehen am Fritz-Brubacher-Platz in Albisheim zur Verfügung.

Interessante Punkte (1)



 Privatzimmer

 Gästehaus "Villa Wernz"

Hauptstr. 9

67308 Albisheim

 (0049) 6355 989170

info@villawernz.de

<http://www.villawernz.de>

Quelle: Pfalz Touristik e.V.



QR-Code scannen und diese Tour offline speichern, mit Freunden teilen und mehr ...

Tour zum Mitnehmen für iPhone und Android

TOP Zellertalweg (Rundweg Albisheim)



Der Wartturm im Abendlicht

Foto: Simon Lauchner, Pfalz Touristik e.V.

TOP Zellertalweg (Rundweg Albisheim)



Bei Albisheim im Morgennebel

Foto: Simon Lauchner, Pfalz Touristik e.V.

TOP Zellertalweg (Rundweg Albisheim)

Zeichenerklärung









Topografie

	Wald, Forst
	Moor, Sumpf, Ried
	Heide
	Wohnbaufläche mit Einzelgebäude
	Gewerbefläche mit Einzelgebäude
	Friedhof
	Golfplatz
	Sportplatz, Stadion
	Stadion
	Freibad
	Weinberg
	Felszeichnung
	Staatsgrenze
	Landesgrenze
	Kreisgrenze
	Höhenlinie
	Sondernutzungsfläche
	Naturschutzgebiet











Topografische Einzelzeichen

	Berg/Gipfelkreuz
	Höhenpunkt
	Fels
	Höhle
	Kirche
	Kapelle
	Friedhof
	Schloss/Burg
	Kloster
	Denkmal
	Ruine
	Bergwerk
	Findling/Hügelgrab
	Sendemast/Turm
	Windrad
	Wasser-/Windmühle
	Aussichtspunkt

Straßen und Wege

	Autobahn mit Nummer
	Bundesstraße mit Nummer
	Staats-, Landes-, Kreisstraße
	Gemeindestraße
	Hauptwirtschaftsweg
	Wirtschaftsweg
	Fußweg
	Klettersteig

Lifte, Eisenbahn

	Großkabinenbahn
	Kabinenbahn
	Sessellift
	Ski-, Schleplift
	Materialseilbahn
	Eisenbahn
	S-Bahn
	U-Bahn
	Straßenbahn
	Bahnhof