

TOP Zellertalweg (Rundweg Harxheim)

→ 7,2 km

🕒 2:00 Std.

⬆️ 149 m

⬆️ 149 m

Schwierigkeit leicht



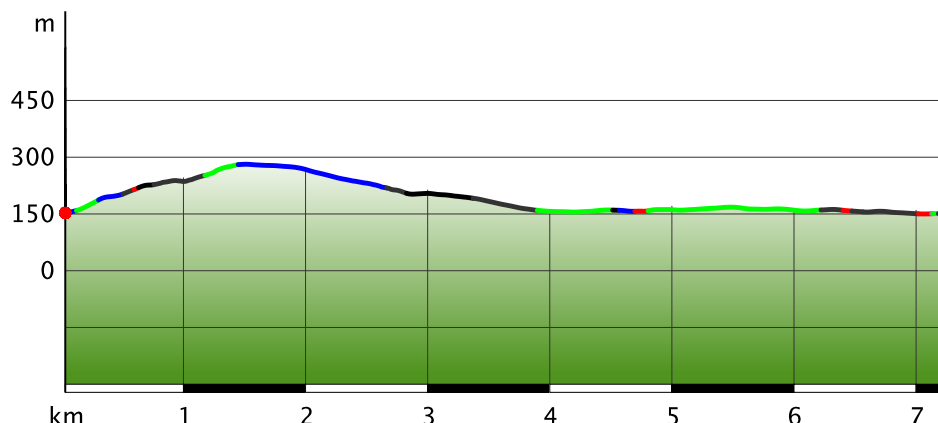
Kartengrundlagen: outdooractive Kartografie; Deutschland: ©GeoBasis-DE / GEObasis-nrw 2016, Österreich: ©1994-2016 here. All rights reserved., ©Autonome Provinz Bozen – Südtirol – Abteilung Natur, Landschaft und Raumentwicklung, Schweiz: Geodata ©swisstopo

TOP Zellertalweg (Rundweg Harxheim)

Wegart

Asphalt	2 km
Schotterweg	1,7 km
Weg	2,5 km
Pfad	0,3 km
Unbekannt	0 km
Straße	0,7 km

Höhenprofil



Tourdaten

Regionaler Wanderweg

Strecke	↔	7,2 km
Dauer	🕒	2:00 Std.
Aufstieg	⬆️	149 m
Abstieg	⬇️	149 m

Schwierigkeit leicht

Kondition ●●●●●

Technik ●●●●●

Höhenlage



Beste Jahreszeit

JAN | FEB | MÄR
APR | MAI | JUN
JUL | AUG | SEP
OKT | NOV | DEZ

Bewertungen

Autoren

Erlebnis ●●●●●

Landschaft ●●●●●

Community

Tour (0) ★★★★★

Weitere Tourdaten

Auszeichnungen (& Barrierefreiheit)

🔄 Rundtour



Simon Lauchner

Aktualisierung: 19.08.2016

Zum Wohl. Die Pfalz.

Quelle

Pfalz Touristik e.V.

Martin-Luther-Straße 69
67433 Neustadt an der Weinstraße

Telefon 06321 39 16 0

Fax 06321 39 16 19

info@pfalz-touristik.de

http://www.pfalz.de

Dieser Abschnitt des Zellertalrundwegs führt von Harxheim über Zell und Eiselthum zurück nach

Harxheim.

Diese Runde startet und endet in Harxheim. Das Ortsbild von Harxheim wird durch zahlreiche repräsentative Anwesen geprägt. Durch seine südexponierte Lage weist das Zellertal so günstige Bedingungen auf, dass in Harxheim sogar Südfrüchte wie Feigen und Kiwis gedeihen. Dieses Klima begünstigt auch den Weinbau. Die hier erzeugten guten Tropfen kann man in den lokalen Restaurants probieren.

Die Tour lässt sich mit der westlich angrenzenden Runde Eiselthum-Albisheim-Eiselthum sowie mit der Runde Wachenheim-Mölsheim-Niefernheim-Wachenheim kombinieren.

Autorentipp

Die Kneippanlage am Ortsrand von Eiselthum ist den Sommermonaten geöffnet und lädt zum Verweilen an.

Wegbeschreibung

Zellertalweg (Rundweg Harxheim)

Start der Tour

Parkplatz der Zellertal-Schule

Koordinaten:

Geogr. 49.644870 N 8.136544 E

UTM 32U 437664 5499504

Ende der Tour

Parkplatz der Zellertal-Schule

Weglogo



Informationsmaterial

Weitere Infos und Links

www.zellertalweg.de

www.donnensberg-touristik.de

Anreise

Öffentliche Verkehrsmittel

Mit dem Zug von Mainz nach Kirchheimbolanden und weiter mit dem Bus (921) nach Harxheim. Mit dem Zug von Grünstadt oder Worms nach Monsheim und weiter mit dem Bus (921) nach Harxheim.

In den Monaten Mai bis Oktober verkehrt an Sonn- und Feiertagen zwischen Kaiserslautern und Monsheim die Zellertalbahn.

Anfahrt

Das Zellertal liegt im Städtedreieck Mainz – Worms – Kaiserslautern und ist über die Autobahnen A 61, A 63 und A 6 erreichbar.

Parken

Parkplätze stehen am Ausgangspunkt der Runde an der Zellertalschule zur Verfügung.

Interessante Punkte (1)




 Hotel

 Hotel Kollektur

Zeller Hauptstr. 19

67308 Zellertal/Zell

 (0049) 6355 954545

info@hotel-kollektur.de

<http://www.hotel-kollektur.de>

Quelle: Pfalz Touristik e.V.

Tour zum Mitnehmen für iPhone und Android



QR-Code scannen und diese Tour offline speichern, mit Freunden teilen und mehr ...

TOP Zellertalweg (Rundweg Harxheim)



Blick auf Zell

Foto: Simon Lauchner, Pfalz Touristik e.V.



Foto: Simon Lauchner, Pfalz Touristik e.V.

TOP Zellertalweg (Rundweg Harxheim)

Zeichenerklärung









Topografie

	Wald, Forst
	Moor, Sumpf, Ried
	Heide
	Wohnbaufläche mit Einzelgebäude
	Gewerbefläche mit Einzelgebäude
	Friedhof
	Golfplatz
	Sportplatz, Stadion
	Stadion
	Freibad
	Weinberg
	Felszeichnung
	Staatsgrenze
	Landesgrenze
	Kreisgrenze
	Höhenlinie
	Sondernutzungsfläche
	Naturschutzgebiet











Topografische Einzelzeichen

	Berg/Gipfelkreuz
	Höhenpunkt
	Fels
	Höhle
	Kirche
	Kapelle
	Friedhof
	Schloss/Burg
	Kloster
	Denkmal
	Ruine
	Bergwerk
	Findling/Hügelgrab
	Sendemast/Turm
	Windrad
	Wasser-/Windmühle
	Aussichtspunkt

Straßen und Wege

	Autobahn mit Nummer
	Bundesstraße mit Nummer
	Staats-, Landes-, Kreisstraße
	Gemeindestraße
	Hauptwirtschaftsweg
	Wirtschaftsweg
	Fußweg
	Klettersteig

Lifte, Eisenbahn

	Großkabinenbahn
	Kabinenbahn
	Sessellift
	Ski-, Schleplift
	Materialseilbahn
	Eisenbahn
	S-Bahn
	U-Bahn
	Straßenbahn
	Bahnhof